

per conoscere
e amare

l'ITALIA

Atlante INA

Istituto Nazionale delle Assicurazioni

Corporate Heritage
& Historical Archive



**Corporate Heritage
& Historical Archive**

ITALIA



ISTITUTO GEOGRAFICO DI AGOSTINI-NOTARA



Corporate Heritage & Historical Archive

L' I T A L I A

Limiti, superficie e altri dati generali

Entro i limiti naturali, tradizionalmente e scientificamente segnati dalle Alpi e dal mare, l'Italia misura 324.000 kmq. La regione politica misura invece 301.055 kmq. Tra la punta estrema della catena alpina e la punta estrema della Calabria vi sono, in linea retta, 1.000 km.; tra la punta estrema della catena alpina e la punta estrema della Sicilia circa 1.200.

La massima larghezza tra l'estremità orientale e quella occidentale è di 600 km. circa; la minima (tra il golfo di S. Eufemia e il golfo di Squillace) è di 30 chilometri.

Le coste hanno uno sviluppo di 8.000 km.

Le montagne occupano i quattro quinti dell'intera regione italiana. Solo un quinto è pianura.

Il sistema alpino si estende per 1.700 km.

I ghiacciai occupano 3.800 kmq.

Principali Isole:

	kmq.		kmq.
Sicilia	25 426.2	Capraia	19.5
Sardegna	23 812.6	Caprera	15.8
Elba	223.5	Marèttimo	12.3
Sant'Antioco	108.9	Stromboli	12.2
Pantelleria	82.9	Capri	10.4
San Pietro	51.3	Montecristo	10.4
Asinara	50.9	Pianosa	10.3
Ischia	46.4	Filicùdi	9.5
Lipari	37.3	Ustica	8.3
Salina	26.4	Ponza	7.5
Giglio	21.2	Tavolara	5.9
Vulcano	20.9	Levanzo	5.6
Lampedusa	20.2	Linosa	5.4
La Maddalena	20.1	Stagnone	5.4
Favignana	19.8	Alicùdi	5.1

Lunghezza dei principali fiumi:

	km.		km.
Po	652	Volturno	175
Adige	410	Tagliamento	170
Tevere	405	Ombrone	161
Adda	313	Dora Baltea	160
Tànaro	276	Brenta	160
Ticino	248	Liri-Garigliano	158
Arno	241	Tirso	150
Piave	220	Basento	149
Reno	211		

Superficie e profondità dei principali laghi

Garda (Benaco)	370.0	346	Varano	60.5	6
Maggiore (Verbano)	212.2	372	Bracciano (Sabatino)	57.5	160
Como (Lario)	145.9	410	Lesina	51.4	2
Trasimeno	128.0	6	Lugano (Ceresio ...)	50.5	288
Bolsena (Vulsinio) ..	114.5	146	Orta (Cusio)	18.2	143
Iseo (Sebino)	65.3	251	Varese	15.0	26

La Repubblica Italiana - Costituzione e Governo

L'Italia è una Repubblica democratica fondata sul lavoro.

Il Parlamento si compone della Camera dei Deputati e del Senato della Repubblica, e sono elettori tutti i cittadini, uomini e donne, che hanno raggiunto la maggiore età. Il voto è personale ed uguale, libero e segreto. Il suo esercizio è dovere civico.

La Camera è eletta a suffragio universale e diretto attribuito a liste di candidati concorrenti. La rappresentanza è proporzionale e il numero dei deputati è di uno ogni 80 000 abitanti o frazione superiore a 40 000, calcolati in ciascun collegio in base alla popolazione residente.

Sono eleggibili a deputati tutti gli elettori che al giorno delle elezioni abbiano compiuti i 25 anni d'età.

ITALIA SETTENTRIONALE OCCIDENTALE



Scala 1 : 3 000 000

0 10 20 40 60 80 100 km

ISTITUTO GEOGRAFICO DE AGOSTINI-NOVARA


Digitized by Google & Historical Archive

ITALIA SETTENTRIONALE ORIENTALE



Scala 1 : 3 000 000

ISTITUTO GEOGRAFICO DE AGOSTINI-NOVARA



Generali & Historical Archive

Il Senato della Repubblica è eletto a base regionale. A ciascuna regione è attribuito un senatore per 200 000 abitanti o per frazione superiore a 100 000. Nessuna regione può avere un numero di senatori inferiore a 6. La Valle d'Aosta ha un solo senatore.

I senatori sono eletti a suffragio universale diretto dagli elettori che hanno superato il 25° anno di età; e sono eleggibili a senatore gli elettori che hanno compiuto il 40°.

È senatore di diritto e a vita, salvo rinuncia, chi è stato Presidente della Repubblica. Il Presidente della Repubblica può nominare senatori a vita 5 cittadini che abbiano illustrato la Patria per altissimi meriti.

La Camera dei Deputati è eletta per 5 anni, il Senato per 6.

Il Presidente della Repubblica è eletto dal Parlamento in seduta comune dei suoi membri. All'elezione partecipano 3 delegati per ogni regione, eletti dal Consiglio regionale, in modo che sia assicurata la rappresentanza delle minoranze. La Valle d'Aosta ha un solo delegato.

L'elezione del Presidente della Repubblica si fa per scrutinio segreto a maggioranza di due terzi dell'assemblea. Dopo il terzo scrutinio è sufficiente la maggioranza assoluta. Può essere eletto Presidente della Repubblica ogni cittadino che abbia compiuto 50 anni d'età e goda dei diritti civili e politici.

Il Presidente della Repubblica è eletto per 7 anni.

Presidente attuale: Giovanni Gronchi (1955).

SUPERFICIE E POPOLAZIONE

(nelle circoscrizioni territoriali al 1° gennaio 1952)

Le Repubblica si riparte in regioni, province e comuni. A Sicilia, Sardegna, Trentino-Alto Adige, Valle d'Aosta sono attribuite forme e condizioni particolari di autonomia, secondo statuti speciali adottati con leggi costituzionali.

PROVINCE ¹ Regioni	Numero dei Comuni	Superficie kmq.	Pop. resid, cens. XI-1951	Den- sità
Alessandria (83 808)	187	3 561	477 721	134.0
Asti (52 612)	120	1 511	224 706	148.7
Cuneo (43 139)	249	6 902	580 424	84.0
Novara (72 350)	156	3 609	423 033	117.0
Torino (720 032)	301	6 830	1 427 089	208.9
Vercelli (43 716)	167	2 997	380 138	126.9
Piemonte	1 180	25 410	3 513 111	138.2
Valle d'Aosta (24 701)	73	3 262	94 758	49.0
Genova (638 023)	67	1 824	921 723	505.6
Imperia (30 586)	63	1 158	165 950	143.6
La Spezia (111 917)	32	885	231 278	261.3
Savona (69 035)	69	1 546	238 882	154.3
Liguria	231	5 414	1 557 833	287.9
Bergamo (105 399)	236	2 759	696 886	252.5
Brescia (146 532)	196	4 749	857 036	180.4
Como (75 739)	231 ²	2 067	563 549	272.6
Crémona (70 662)	112	1 756	382 673	217.9
Mantova (54 848)	70	2 339	423 609	181.1
Milano (1 272 934)	245	2 757	2 500 228	906.2
Pavia (65 565)	186	2 965	506 181	170.6

(¹) Tra (...) popolazione presente nel capoluogo al 4 novembre 1951.

(²) Tra i quali Campione 260 ha. e 855 abitanti, che ha la particolarità di sorgere isolato in territorio svizzero, di fronte a Lugano.



ITALIA MERIDIONALE



PROVINCE Regioni	Numero dei Comuni	Superficie kmq.	Pop. resid. cens. XI-1951	Den- sità
Sondrio (14 372)	78	3 211	153 376	47.8
Varese (54 202)	122	1 199	477 183	397.9
Lombardia	1 476	23 802	6 560 721	275.6
Bolzano (72 425)	106	7 400	333 934	45.1
Trento (65 440)	179	6 202	394 625	63.6
Trentino-Alto Adige	285	13 602	728 559	53.5
Belluno (29 510)	69	3 688	236 782	64.2
Padova (172 692)	105	2 142	714 050	333.3
Rovigo	51	1 804	355 056	196.8
Treviso (65 661)	94	2 477	611 114	246.7
Venezia (323 216)	43	2 458	739 904	301.0
Verona (186 555)	97	3 097	644 768	208.1
Vicenza (82 095)	122	2 722	607 693	223.2
Venezia Euganea	581	18 388	3 909 367	212.6
Gorizia (43 974)	20	467	133 187	283.9
Udine (81 563)	186	7 164	795 228	110.9
Friuli-Venezia Giulia ..	206	7 632	928 415	121.6
Trieste (271 000)	(solo Zona A)	224	296 229	—
Bologna (349 326)	60	3 702	762 726	206.0
Ferrara (134 719)	20	2 630	420 527	159.8
Forlì (78 883)	50	2 910	485 131	166.7
Modena (112 846)	46	2 690	497 097	184.7
Parma (123 095)	47	3 450	390 601	113.2
Piacenza (75 773)	48	2 589	299 036	115.5
Ravenna (91 262)	18	1 862	294 419	158.1
Reggio Emilia (106 765)	45	2 291	389 314	169.9
Emilia-Romagna	334	22 125	3 538 851	159.9
Arezzo (67 734)	39	3 232	329 313	101.8
Firenze (390 832)	50	3 880	917 788	236.5
Grosseto (38 224)	24	4 496	211 470	47.0
Livorno (145 727)	20	1 220	281 028	230.3

PROVINCE Regioni	Numero dei Comuni	Superficie kmq.	Pop. resid. cens. XI-1951	Den- sità
Lucca (89 211)	35	1 772	364 884	205.9
Massa e Carrara (Massa 50 043)	17	1 156	203 444	175.9
Pisa (80 309)	38	2 448	348 518	142.3
Pistoia (78 227)	21	966	219 054	227.7
Siena (57 820)	36	3 821	277 036	72.5
Toscana	280	22 990	3 152 535	137.1
Ancona (85 746)	49	1 938	398 214	205.4
Ascoli Piceno (43 951)	72	2 087	327 994	157.1
Macerata (32 303)	57	2 774	300 963	108.4
Pesaro e Urbino (Pesaro 56 330)	67	2 893	334 346	115.5
Marche	245	9 692	1 361 517	140.4
Perugia (96 888)	59	6 340	580 046	91.6
Terni (83 532)	32	2 140	222 286	103.8
Umbria	91	8 479	802 332	94.7
Frosinone (24 284)	90	3 239	467 665	144.3
Latina (35 043)	33	2 249	283 728	126.1
Rieti (34 340)	71	2 752	180 002	65.4
Roma (1 695 477)	113	5 337	2 156 153	404.0
Viterbo (46 084)	59	3 602	259 370	72.0
Lazio	366	17 180	3 346 918	194.8
Campobasso (27 981)	136	4 450	406 476	91.4
Chieti (40 629)	102	2 590	400 366	155.0
L'Aquila (55 277)	106	5 028	364 932	72.5
Pescara (64 029)	46	1 225	239 080	195.1
Tèramo (38 485)	45	1 949	271 954	139.5
Abruzzo e Molise	435	15 240	1 682 808	110.4
Avellino (40 308)	118	2 801	494 679	176.6
Benevento (47 479)	75	2 061	331 647	160.9
Caserta (51 468)	100	2 639	599 095	227.0

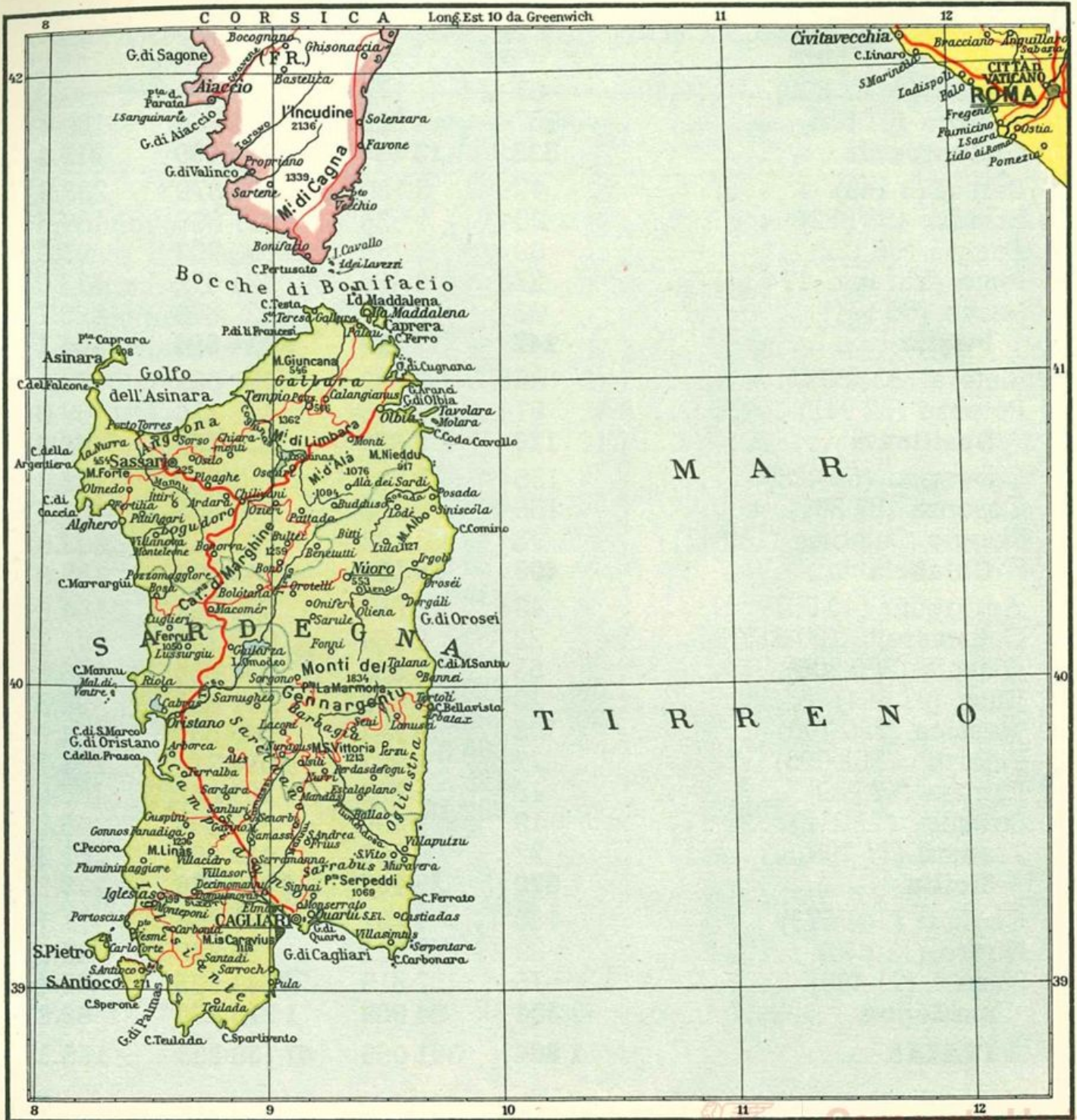
SICILIA



Scala 1 : 3 000 000
100 km

ISTITUTO GEOGRAFICO DE AGOSTINI-NOVARA
& Historical Archive


SARDEGNA



Scala 1 : 3 000 000

0 10 20 40 60 80 100 km.

ISTITUTO GEOGRAFICO DE AGOSTINI-NOVARA



Heritage & Historical Archive


PROVINCE Regioni	Numero dei Comuni	Superficie kmq.	Pop. resid. cens. XI-1951	Den- sità
Napoli (1 027 800)	88	1 171	2 079 074	—
Salerno (91 515)	157	4 922	834 204	169.4
Campania	538	13 595	4 338 699	319.1
Bari (273 143)	47	5 130	1 197 870	233.5
Brindisi (58 882)	20	1 838	311 836	169.6
Foggia (98 122)	60	7 184	660 703	91.9
Ionio (Taranto 174 171)	27	2 436	421 572	173.0
Lecce (66 194)	93	2 759	622 873	225.7
Puglia	247	19 347	3 214 854	166.1
Matera (30 339)	29	3 442	182 981	53.1
Potenza (32 941)	97	6 545	445 216	68.0
Basilicata	126	9 987	628 197	62.9
Catanzaro (59 425)	155	5 236	717 266	136.9
Cosenza (57 281)	155	6 685	685 572	102.7
Reggio Calabria (139 471)	96	3 193	639 852	203.8
Calabria	406	15 114	2 042 690	135.2
Agrigento (40 557)	42	3 042	469 864	154.5
Caltanissetta (60 515)	22	2 104	298 145	141.7
Catania (300 298)	53	3 552	797 024	243.8
Enna (27 024)	20	2 562	241 632	94.3
Messina (220 790)	103	3 247	665 537	204.9
Palermo (501 005)	77	4 977	1 014 224	203.7
Ragusa (47 980)	12	1 523	237 042	155.6
Siracusa (71 212)	19	2 199	320 389	145.6
Tràpani (71 798)	22	2 500	418 363	167.3
Sicilia	370	25 707	4 462 220	173.5
Càgliari (141 573)	160	9 297	667 355	71.1
Nùoro (17 640)	99	7 272	256 870	35.3
Sàssari (71 499)	75	7 519	349 625	46.4
Sardegna	334	24 089	1 273 850	52.8
ITALIA	7 804	301 055	47 138 235	156.5

SUPERF. AGRARIA E FORESTALE (1000 ha. circoscr. 31-3-1950)

REGIONI	Agraria e forestale		Improduttiva		Terri- toriale
	ha.	%	ha.	%	
Piemonte	2 247	88.4	295	11.6	2 542
Valle d'Aosta	218	67.0	107	33.0	326
Lombardia	2 019	84.8	361	15.2	2 380
Trentino-Alto Adige ...	1 168	85.9	191	14.1	1 360
Venezia Euganea	1 615	87.7	226	12.3	1 839
Friuli-Venezia Giulia ⁽¹⁾	623	81.7	139	18.3	763
Liguria	511	94.6	29	5.4	541
Emilia-Romagna	2 015	91.1	196	8.9	2 212
Toscana	2 189	95.2	109	4.8	2 299
Umbria	808	95.4	38	4.6	847
Marche	921	95.1	47	4.9	969
Lazio	1 637	95.3	80	4.7	1 718
Abruzzo e Molise	1 465	96.3	57	3.7	1 523
Campania	1 290	94.9	69	5.1	1 359
Puglia	1 864	96.3	70	3.7	1 935
Basilicata	949	95.1	49	4.9	999
Calabria	1 452	96.1	58	3.9	1 511
Sicilia	2 439	94.9	131	5.1	2 571
Sardegna	2 321	96.4	87	3.6	2 409
ITALIA ⁽¹⁾	27 758	92.2	2 346	7.8	30 103

⁽¹⁾ Trieste non compresa.

BANDIERE





**Corporate Heritage
& Historical Archive**



Corporate Heritage
& Historical Archive